

Paré:

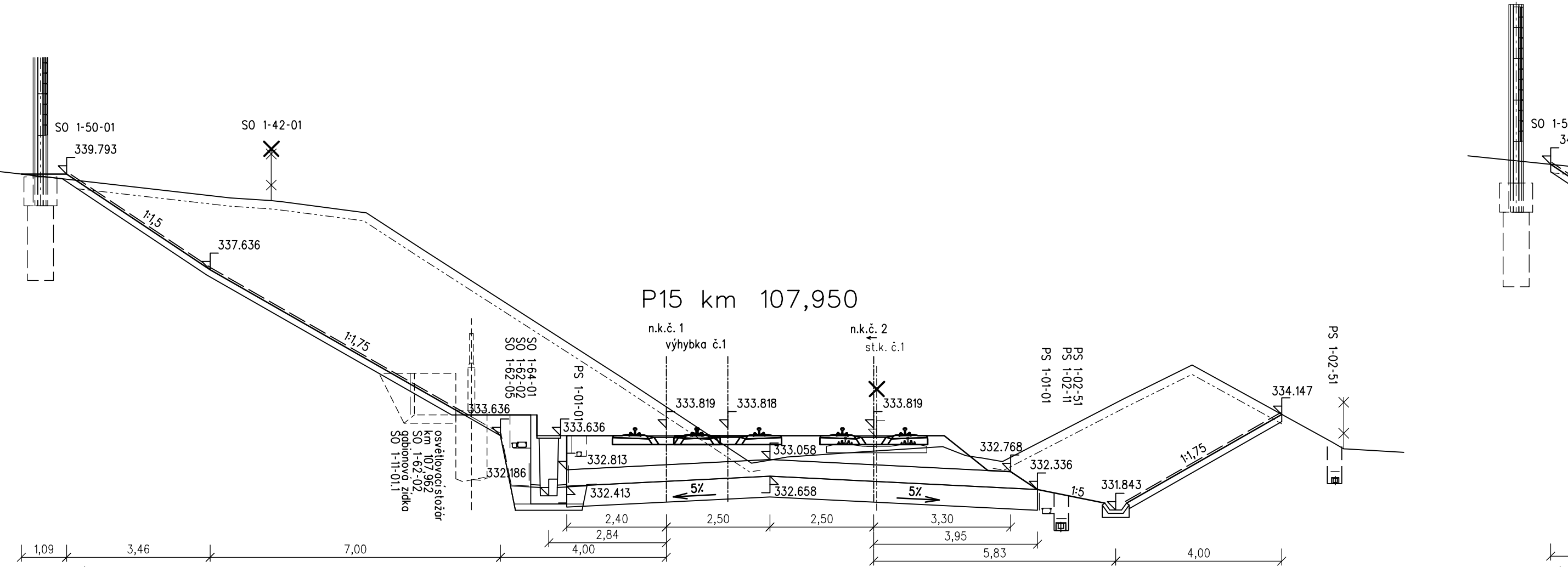
Razítko oprávněné osoby:

Revize:	Datum:	Popis:	Podpis:	Datum:
000	31.10.2024	Odstup PDPS po připomínkách	Ing. Petr Mahdal	


Stavebník / investor:	Správa železnic, státní organizace	
Adresa:	Olešanská 1a, 130 00 Praha 3	
Zástupce investora:	Stavěbní správa západ Ke Štvanici 656/3, 186 00, Praha 6	

Zhotovitel díla:	Společnost „SP + SEU „Píseň - Stod“, DSP, PDPS“, správce SUDOP PRAHA a.s.		
Adresa:	Olešanská 1a, 130 00 Praha 3		
Kontakt:	T: +420 605 229 020 E: praha@sudop.cz		
Zhotovitel části / objektu:	SUDOP PRAHA a.s.		
Adresa:	Olešanská 1a, 130 00 Praha 3		
Kontakt:	T: +420 605 229 020 E: praha@sudop.cz		
Hlavní projektant (HIP):	Ing. Petr Mahdal	Specialista:	Ing. Petr Mahdal

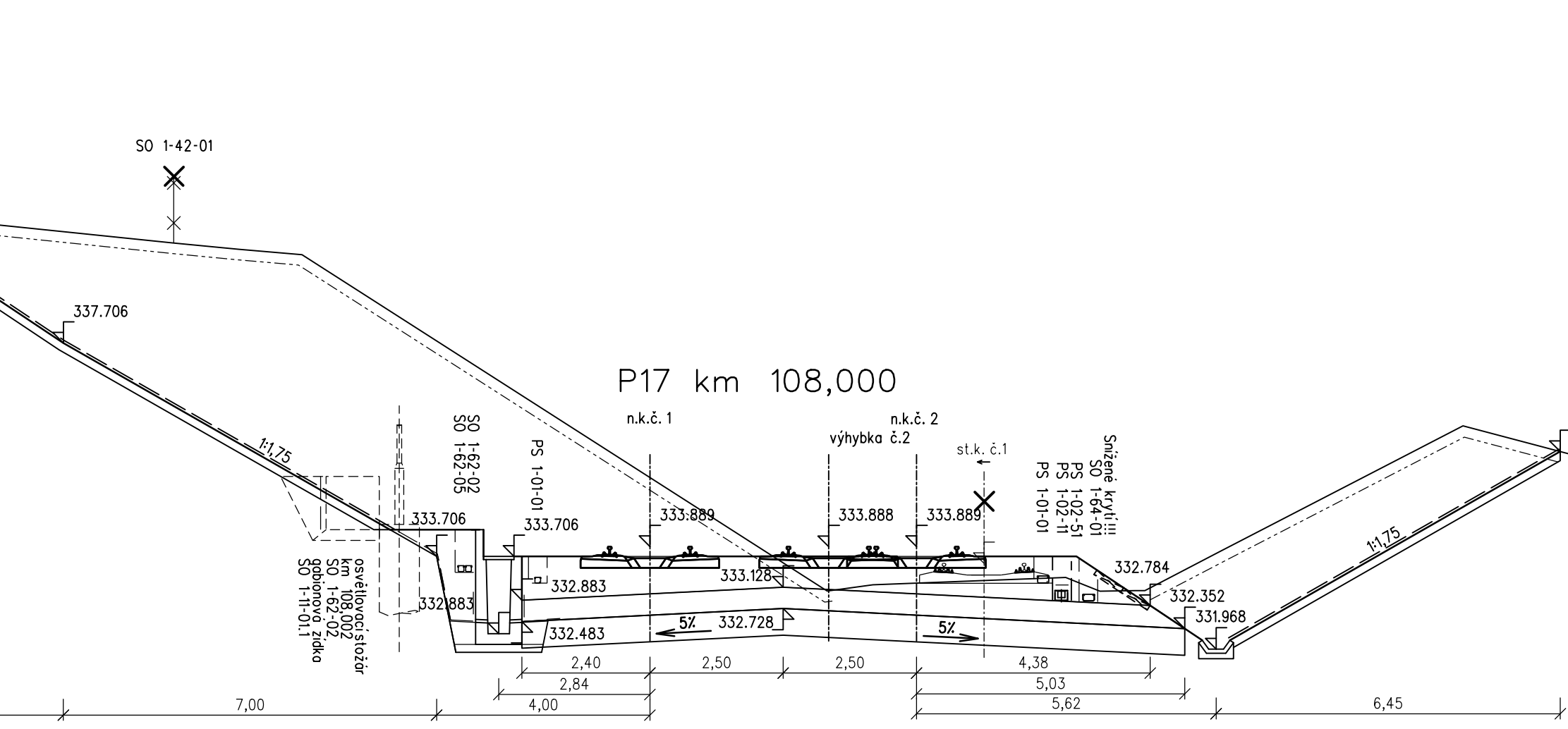
Název stavby / akce:	Modernizace trati Píseň - Domažlice - st. hranice SRN, 1. stavba, nová trať Píseň (mimo) - Stod (včetně) 1. ETAPA	Označení (S-kód):	S631500059
Název části:	Kolový svršek a spojek	Zakázka:	21-001.201
Název objektu:	ZST Píseň n.l.m., obvod Nová Hospoda, železniční svršek (spodek)	Označení části:	D.2.1.01
Název přílohy:	Příčné řezy P15 - P23	Číslo objektu / krompíř:	SO 1-10-01 (1-11-01.1)
Název dílčí části přílohy:	km 107,925 - km 0,050	Číslo přílohy:	2 - 402
Odpovědný projektant:	Zpracovatel přílohy: Ing. Petr Mahdal	Stupeň dokumentace:	PDPS
Kraj:	Katastrální území: viz textová část	TUDU:	Formát: 1:100 Formát: 10 xA4
Přezkoumání:	Směrný datum zpracování:		28.02.2025



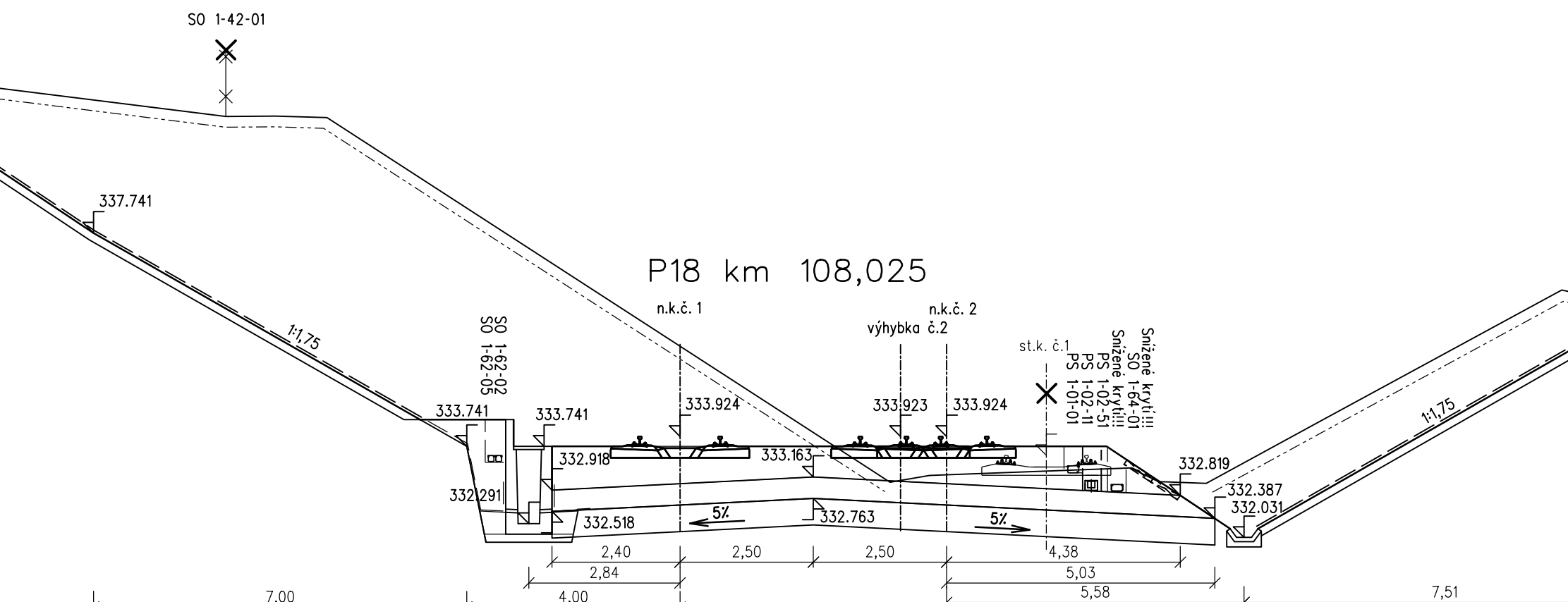
Srovnávací rovina 330,0 m n.m. Bpv	
Vzdálenost nových os [m]	1.482 3.518
Posuny kolejí [m]	0.070



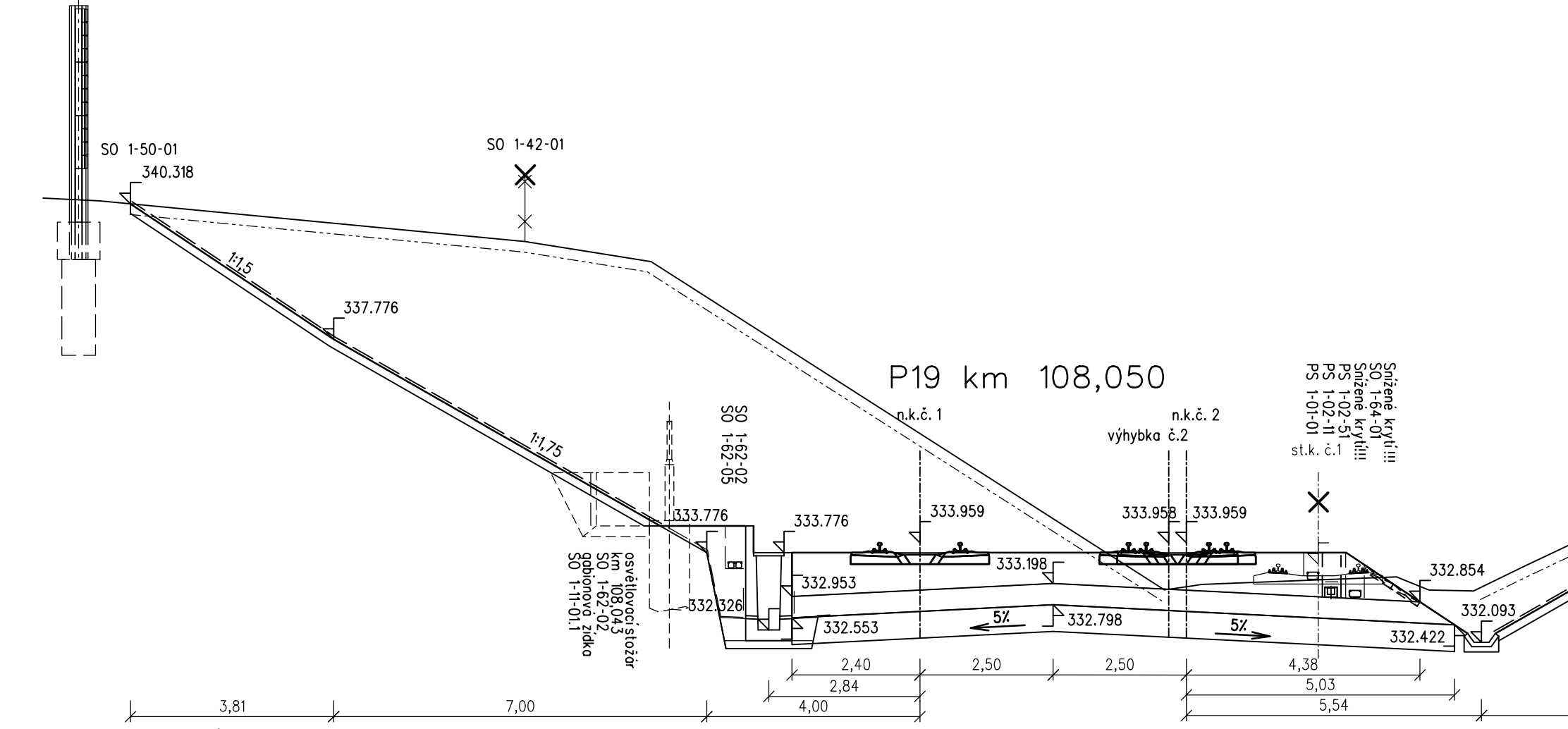
Srovnávací rovina 330,0 m n.m. Bpv	
Vzdálenost nových os [m]	2.412 2.588
Posuny kolejí [m]	0.665



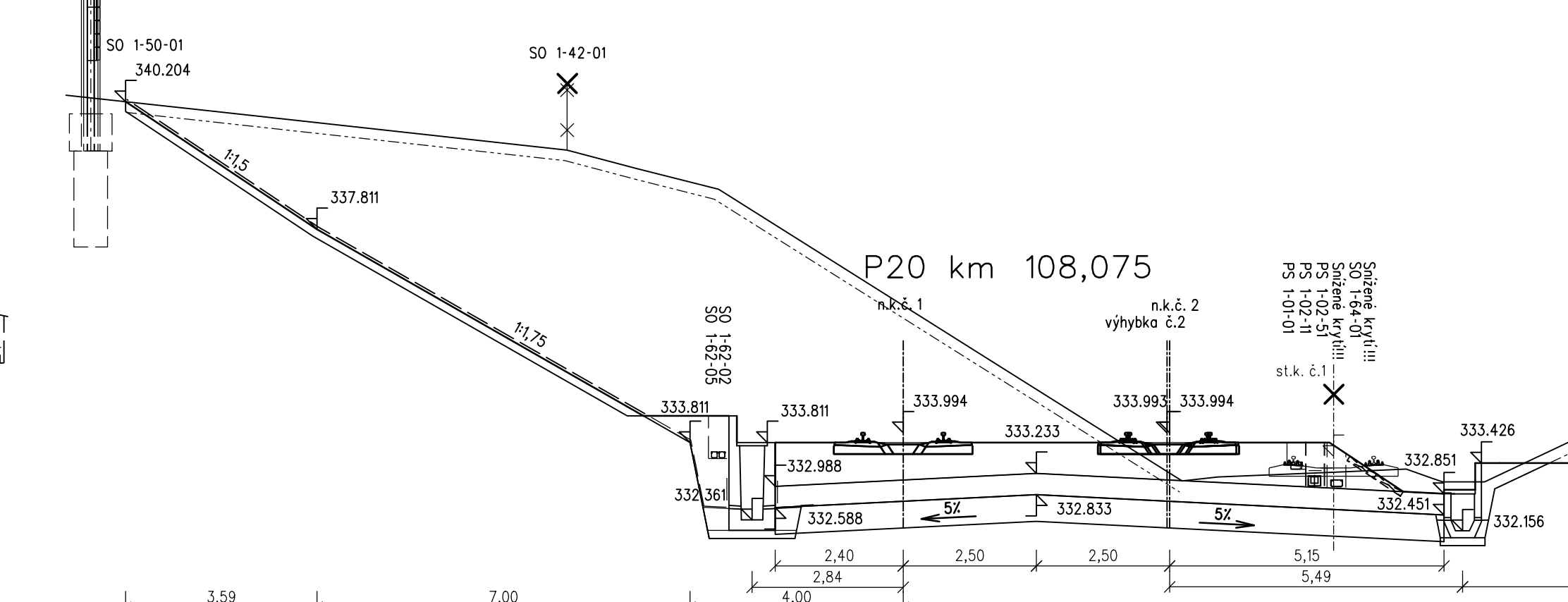
Srovnávací rovina 330,0 m n.m. Bpv	
Vzdálenost nových os [m]	3.353 1.647
Posuny kolejí [m]	1.266



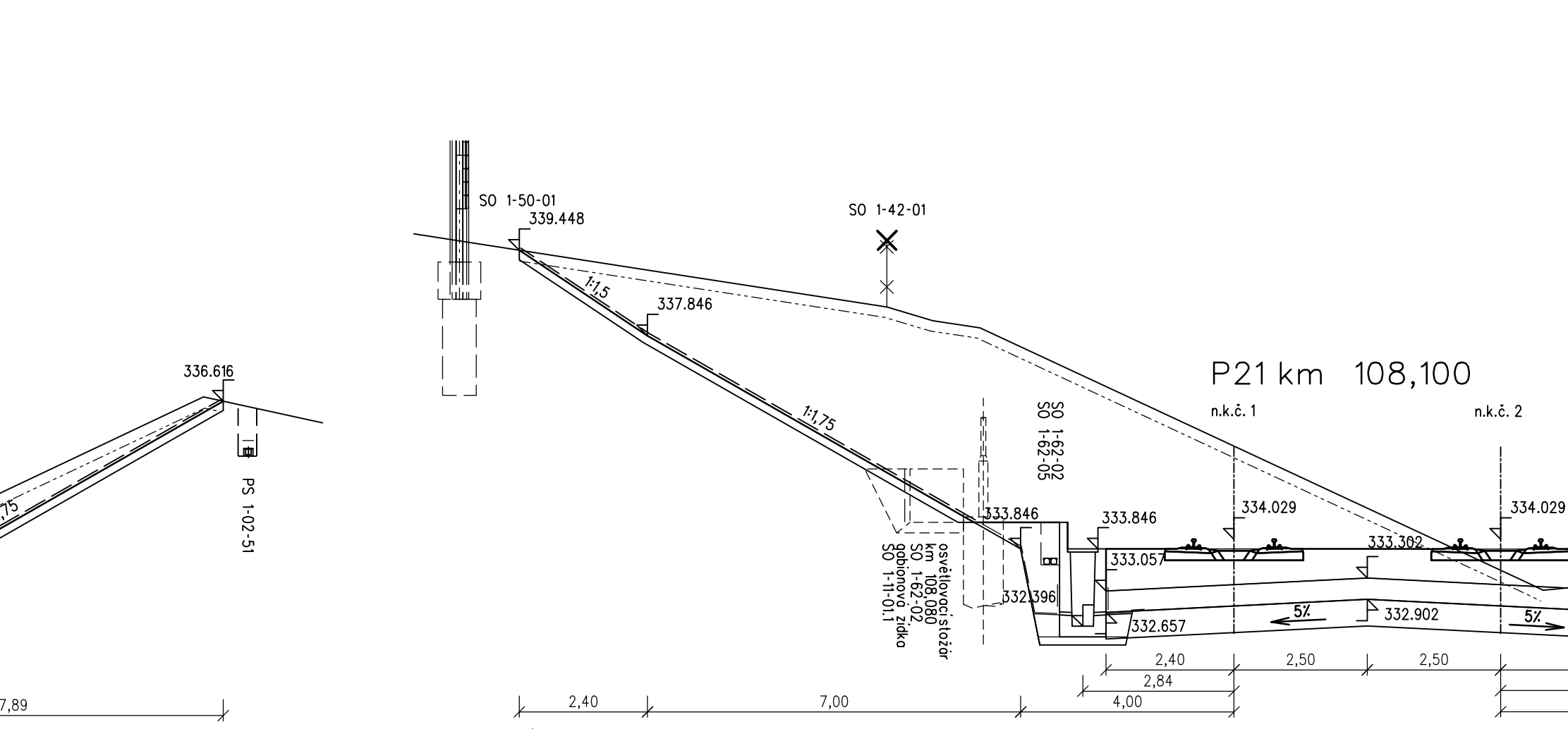
Srovnávací rovina 330,0 m n.m. Bpv	
Vzdálenost nových os [m]	4.135 0.865
Posuny kolejí [m]	1.871



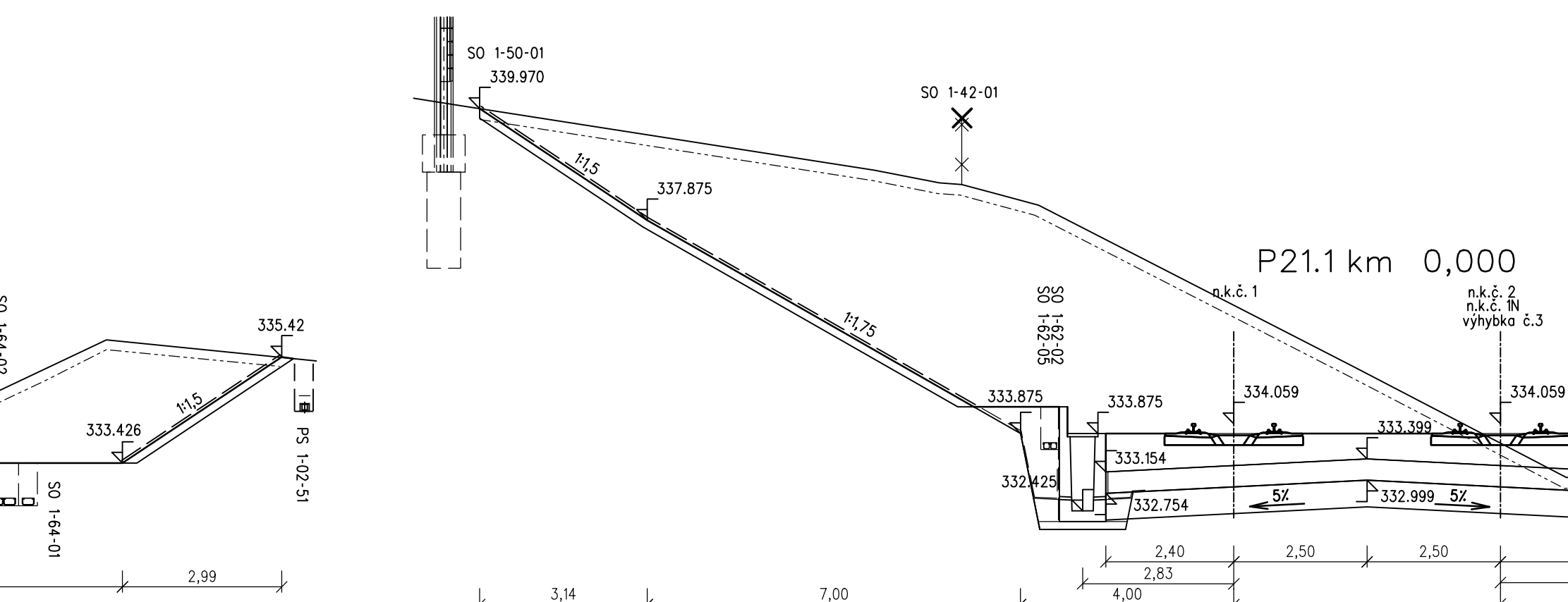
Srovnávací rovina 330,0 m n.m. Bpv	
Vzdálenost nových os [m]	4.668 0.332
Posuny kolejí [m]	2.474



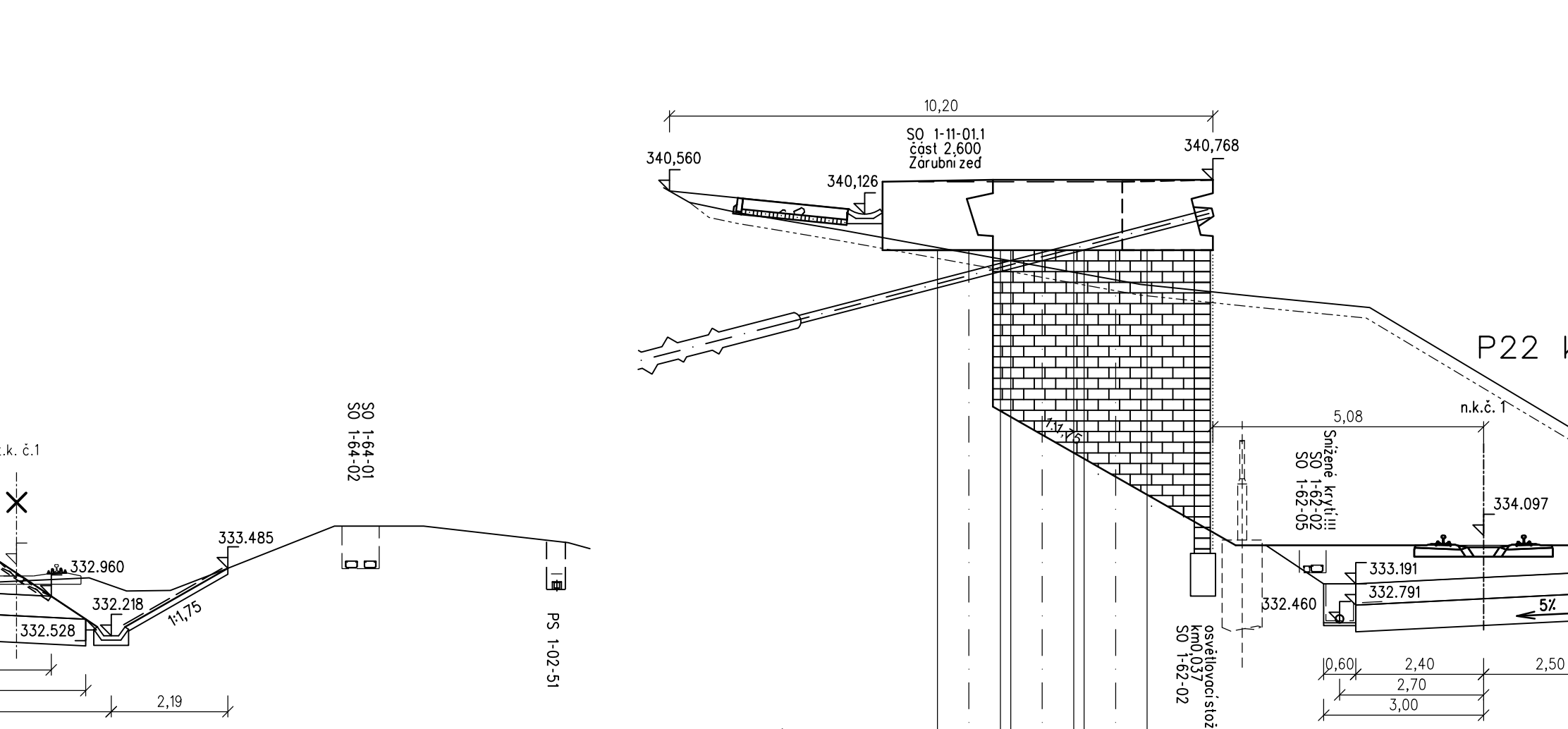
Srovnávací rovina 330,0 m n.m. Bpv	
Vzdálenost nových os [m]	4.950 0.050
Posuny kolejí [m]	3.075



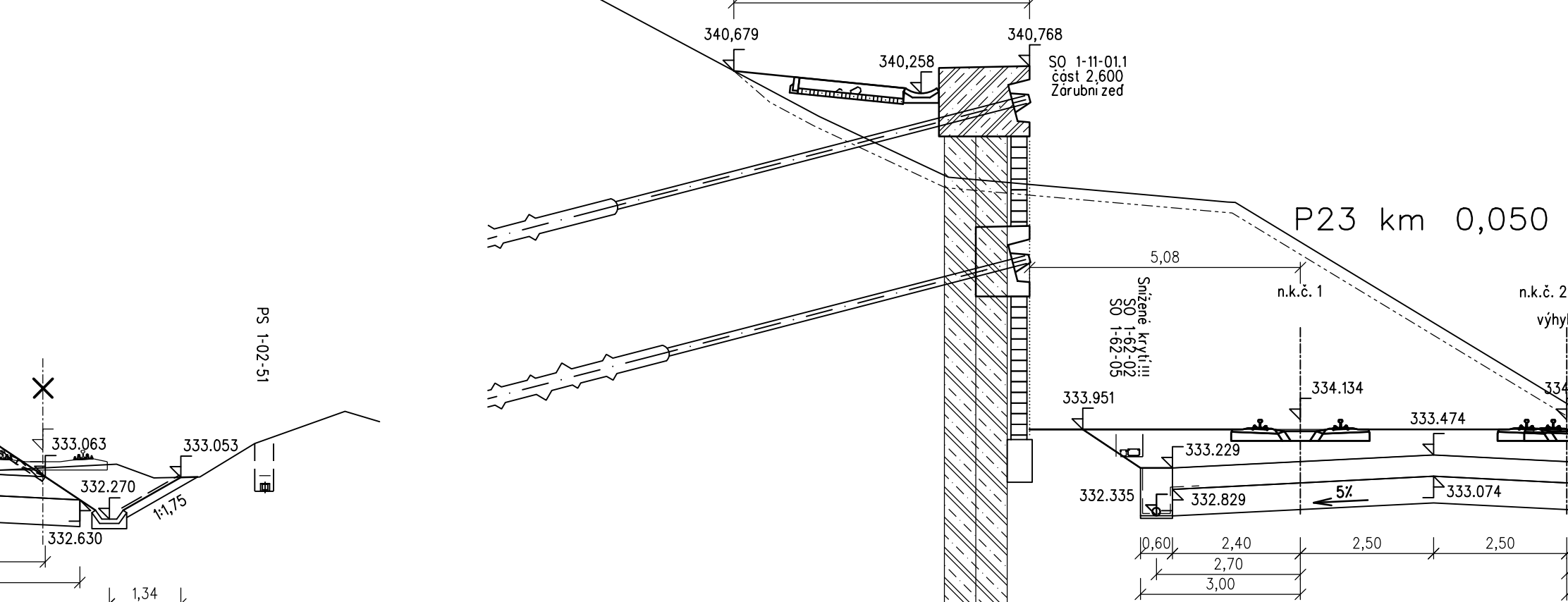
Srovnávací rovina 330,0 m n.m. Bpv	
Vzdálenost nových os [m]	5.000
Posuny kolejí [m]	3.677



Srovnávací rovina 330,0 m n.m. Bpv	
Vzdálenost nových os [m]	5.000
Posuny kolejí [m]	4.176



Srovnávací rovina 330,0 m n.m. Bpv	
Vzdálenost nových os [m]	5.000 0.125
Posuny kolejí [m]	4.653



Srovnávací rovina 330,0 m n.m. Bpv	
Vzdálenost nových os [m]	5.000 0.500
Posuny kolejí [m]	4.881